

Филиал публично-правовой компании "Роскадастр" по Тульской области

полное наименование органа регистрации прав


Выписка из Единого государственного реестра недвижимости об объекте недвижимости

Сведения о характеристиках объекта недвижимости

На основании запроса от 15.04.2026, поступившего на рассмотрение 15.04.2026, сообщаем, что согласно записям Единого государственного реестра недвижимости:

Раздел 1 Лист 1

Земельный участок			
вид объекта недвижимости			
Лист № 1 раздела 1	Всего листов раздела 1: 3	Всего разделов: 7	Всего листов выписки: 13
15.04.2026г. № КУВИ-001/2026-51727780			
Кадастровый номер:	71:30:090201:1456		
Номер кадастрового квартала:	71:30:090201		
Дата присвоения кадастрового номера:	10.04.2026		
Ранее присвоенный государственный учетный номер:	данные отсутствуют		
Адрес:	Тульская область, городской округ город Тула, город Тула, поселок Толстовские Дачи, улица Льва Толстого, земельный участок 10Б		
Площадь:	609 +/- 8.64		
Кадастровая стоимость, руб.:	не определена		
Кадастровые номера расположенных в пределах земельного участка объектов недвижимости:	71:30:090201:1450		
Кадастровые номера объектов недвижимости, из которых образован объект недвижимости:	данные отсутствуют		
Кадастровые номера образованных объектов недвижимости:	данные отсутствуют		
Категория земель:	Земли населенных пунктов		
Виды разрешенного использования:	блокированная жилая застройка		
Сведения о кадастровом инженере:	Гречишкина Виктория Вячеславовна, № 1838, в Ассоциация СРО "ОПКД", СНИЛС 13195349363, договор на выполнение кадастровых работ от 10.01.2025 № 1/25-ю, дата завершения кадастровых работ: 07.04.2026		
Сведения о лесах, водных объектах и об иных природных объектах, расположенных в пределах земельного участка:	данные отсутствуют		
Сведения о том, что земельный участок полностью расположен в границах зоны с особыми условиями использования территории, территории объекта культурного наследия, сельскохозяйственного угодья в составе земель сельскохозяйственного назначения, публичного сервитута	данные отсутствуют		

полное наименование должности		ДОКУМЕНТ ПОДПИСАН ЭЛЕКТРОННОЙ ПОДПИСЬЮ	инициалы, фамилия
	Сертификат: 83997148184797998005552191040001978443		
	Владелец: ПУБЛИЧНО-ПРАВОВАЯ КОМПАНИЯ РОСКАДАСТР Действителен: с 24.12.2025 по 19.03.2027		

Земельный участок			
вид объекта недвижимости			
Лист № 2 раздела 1	Всего листов раздела 1: 3	Всего разделов: 7	Всего листов выписки: 13
15.04.2026г. № КУВИ-001/2026-51727780			
Кадастровый номер:		71:30:090201:1456	
Сведения о том, что земельный участок расположен в границах особой экономической зоны, территории опережающего развития, зоны территориального развития в Российской Федерации, игровой зоны:		данные отсутствуют	
Сведения о том, что земельный участок расположен в границах особо охраняемой природной территории, Байкальской природной территории и ее экологических зон, лесопарковом зеленом поясе, охотничьего угодья, лесничества:		данные отсутствуют	
Сведения о расположении земельного участка и (или) расположенного на нем объекта недвижимости в границах территории, в отношении которой принято решение о резервировании земель для государственных или муниципальных нужд:		данные отсутствуют	
Сведения о результатах проведения государственного земельного надзора:		данные отсутствуют	
Сведения о расположении земельного участка в границах территории, в отношении которой утвержден проект межевания территории:		данные отсутствуют	
Условный номер земельного участка:		данные отсутствуют	
Сведения о принятии акта и (или) заключении договора, предусматривающих предоставление в соответствии с земельным законодательством исполнительным органом государственным органом власти или органом местного самоуправления, находящегося в государственной или муниципальной собственности земельного участка для строительства наемного дома социального использования или наемного дома коммерческого использования:		данные отсутствуют	
Сведения о том, что земельный участок или земельные участки образованы на основании решения об изъятии земельного участка и (или) расположенного на нем объекта недвижимости для государственных или муниципальных нужд:		данные отсутствуют	
Сведения о том, что земельный участок образован из земель или земельного участка, государственная собственность на которые не разграничена:		Земельный участок образован из земель или земельного участка, государственная собственность на которые не разграничена. В соответствии с Федеральным законом от 25 октября 2001 г. № 137-ФЗ "О введении в действие Земельного кодекса Российской Федерации" орган КИиЗО администрации города Тулы уполномочен на распоряжение таким земельным участком.	



ДОКУМЕНТ ПОДПИСАН
ЭЛЕКТРОННОЙ ПОДПИСЬЮ

Сертификат: 83997148184797998005552191040001978443
Владелец: ПУБЛИЧНО-ПРАВОВАЯ КОМПАНИЯ
РОСКАДАСТР
Действителен: с 24.12.2025 по 19.03.2027

полное наименование должности

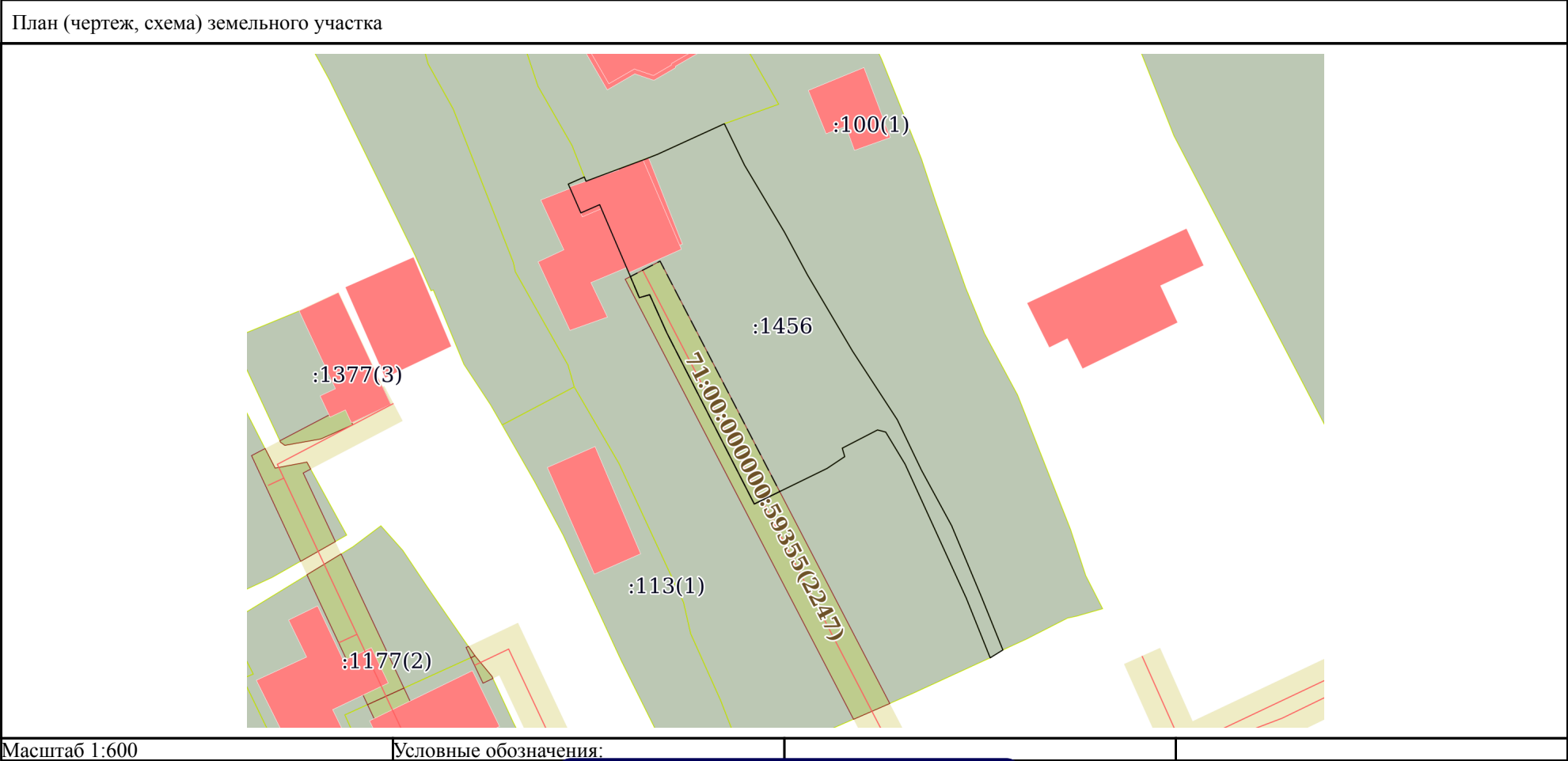
инициалы, фамилия

Земельный участок			
вид объекта недвижимости			
Лист № 3 раздела 1	Всего листов раздела 1: 3	Всего разделов: 7	Всего листов выписки: 13
15.04.2026г. № КУВИ-001/2026-51727780			
Кадастровый номер:		71:30:090201:1456	
Сведения о наличии земельного спора о местоположении границ земельных участков:		данные отсутствуют	
Статус записи об объекте недвижимости:		Сведения об объекте недвижимости имеют статус "актуальные"	
Особые отметки:		Для данного земельного участка обеспечен доступ посредством земельного участка (земельных участков) с кадастровым номером (кадастровыми номерами): земли общего пользования. Сведения об ограничениях права на объект недвижимости, обременениях данного объекта, не зарегистрированных в реестре прав, ограничений прав и обременений недвижимого имущества: вид ограничения (обременения): ограничения прав на земельный участок, предусмотренные статьей 56 Земельного кодекса Российской Федерации; срок действия: с 10.04.2026; реквизиты документа-основания: распоряжение "Об утверждении границ охранных зон объектов газоснабжения и установлении ограничений (обременений) на входящие в них земельные участки расположенные в населенном пункте город Тула". от 20.01.2023 № 100 выдан: МИИЗО по ТО. Земельный участок подлежит снятию с государственного кадастрового учета по истечении пяти лет со дня его государственного кадастрового учета, если на него не будут зарегистрированы права. Сведения, необходимые для заполнения раздела: 2 - Сведения о зарегистрированных правах, отсутствуют.	
Получатель выписки:		Управление градостроительства и архитектуры администрации города Тулы Управление градостроительства и архитектуры администрации города Тулы	

полное наименование должности	 <p>ДОКУМЕНТ ПОДПИСАН ЭЛЕКТРОННОЙ ПОДПИСЬЮ</p> <p>Сертификат: 83997148184797998005552191040001978443</p> <p>Владелец: ПУБЛИЧНО-ПРАВОВАЯ КОМПАНИЯ РОСКАДАСТР</p> <p>Действителен: с 24.12.2025 по 19.03.2027</p>	инициалы, фамилия

Выписка из Единого государственного реестра недвижимости об объекте недвижимости
Описание местоположения земельного участка

Земельный участок			
вид объекта недвижимости			
Лист № 1 раздела 3	Всего листов раздела 3: 1	Всего разделов: 7	Всего листов выписки: 13
15.04.2026г. № КУВИ-001/2026-51727780			
Кадастровый номер:		71:30:090201:1456	



полное наименование должности	 ДОКУМЕНТ ПОДПИСАН ЭЛЕКТРОННОЙ ПОДПИСЬЮ Сертификат: 83997148184797998005552191040001978443 Владелец: ПУБЛИЧНО-ПРАВОВАЯ КОМПАНИЯ РОСКАДАСТР Действителен: с 24.12.2025 по 19.03.2027	инициалы, фамилия

Выписка из Единого государственного реестра недвижимости об объекте недвижимости
Описание местоположения земельного участка

Земельный участок			
вид объекта недвижимости			
Лист № 1 раздела 3.1	Всего листов раздела 3.1: 3	Всего разделов: 7	Всего листов выписки: 13
15.04.2026г. № КУВИ-001/2026-51727780			
Кадастровый номер:		71:30:090201:1456	

Описание местоположения границ земельного участка							
№ п/п	Номер точки		Дирекционный угол	Горизонтальное проложение, м	Описание закрепления на местности	Кадастровые номера смежных участков	Сведения об адресах правообладателей смежных земельных участков
	начальная	конечная					
1	2	3	4	5	6	7	8
1	1.1.1	1.1.2	69°34.8`	6.39	данные отсутствуют	71:30:090201:757(1)	адрес отсутствует
2	1.1.2	1.1.3	68°30.6`	1.36	данные отсутствуют	71:30:090201:757(1)	адрес отсутствует
3	1.1.3	1.1.4	65°25.4`	7.48	данные отсутствуют	71:30:090201:757(1)	адрес отсутствует
4	1.1.4	1.1.5	154°2.2`	4.68	данные отсутствуют	71:30:090201:100(1)	300910, обл. Тульская, г. Тула, п. Толстовские Дачи, ул. Льва Толстого, д. 14; обл. Тульская, г. Тула, п. Октябрьский (Центральный), д. 163а
5	1.1.5	1.1.6	149°11.1`	7.91	данные отсутствуют	71:30:090201:100(1)	300910, обл. Тульская, г. Тула, п. Толстовские Дачи, ул. Льва Толстого, д. 14; обл. Тульская, г. Тула, п. Октябрьский (Центральный), д. 163а
6	1.1.6	1.1.7	151°43.4`	4.94	данные отсутствуют	71:30:090201:100(1)	300910, обл. Тульская, г. Тула, п. Толстовские Дачи, ул. Льва Толстого, д. 14; обл. Тульская, г. Тула, п. Октябрьский (Центральный), д. 163а
7	1.1.7	1.1.8	149°23.8`	9.02	данные отсутствуют	71:30:090201:100(1)	300910, обл. Тульская, г. Тула, п. Толстовские Дачи, ул. Льва Толстого, д. 14; обл. Тульская, г. Тула, п. Октябрьский (Центральный), д. 163а
8	1.1.8	1.1.9	146°53.0`	8.31	данные отсутствуют	71:30:090201:100(1)	300910, обл. Тульская, г. Тула, п. Толстовские Дачи, ул. Льва Толстого, д. 14; обл. Тульская, г. Тула, п. Октябрьский (Центральный), д. 163а
9	1.1.9	1.1.10	154°22.9`	5.69	данные отсутствуют	71:30:090201:100(1)	300910, обл. Тульская, г. Тула, п. Толстовские Дачи, ул. Льва Толстого, д. 14; обл. Тульская, г. Тула, п. Октябрьский (Центральный), д. 163а
10	1.1.10	1.1.11	151°28.5`	6.41	данные отсутствуют	71:30:090201:100(1)	300910, обл. Тульская, г. Тула, п. Толстовские Дачи, ул. Льва Толстого, д. 14; обл. Тульская, г. Тула, п. Октябрьский (Центральный), д. 163а



ДОКУМЕНТ ПОДПИСАН
ЭЛЕКТРОННОЙ ПОДПИСЬЮ

Сертификат: 83997148184797998005552191040001978443

Владелец: ПУБЛИЧНО-ПРАВОВАЯ КОМПАНИЯ
РОСКАДАСТР

Действителен: с 24.12.2025 по 19.03.2027

полное наименование должности

инициалы, фамилия

Земельный участок							
вид объекта недвижимости							
Лист № 2 раздела 3.1			Всего листов раздела 3.1: 3			Всего разделов: 7	Всего листов выписки: 13
15.04.2026г. № КУВИ-001/2026-51727780							
Кадастровый номер:				71:30:090201:1456			
1	2	3	4	5	6	7	8
11	1.1.11	1.1.12	157°16.4´	7.82	данные отсутствуют	71:30:090201:100(1)	300910, обл. Тульская, г. Тула, п. Толстовские Дачи, ул. Льва Толстого, д. 14; обл. Тульская, г. Тула, п. Октябрьский (Центральный), д. 163а
12	1.1.12	1.1.13	157°59.9´	5.85	данные отсутствуют	71:30:090201:100(1)	300910, обл. Тульская, г. Тула, п. Толстовские Дачи, ул. Льва Толстого, д. 14; обл. Тульская, г. Тула, п. Октябрьский (Центральный), д. 163а
13	1.1.13	1.1.14	238°11.7´	1.52	данные отсутствуют	данные отсутствуют	данные отсутствуют
14	1.1.14	1.1.15	338°9.0´	6.53	данные отсутствуют	71:30:090201:101(1)	300911, обл. Тульская, г. Тула, п. Толстовские Дачи, ул. Л.Толстого, д. 14
15	1.1.15	1.1.16	335°27.3´	14.97	данные отсутствуют	71:30:090201:101(1)	300911, обл. Тульская, г. Тула, п. Толстовские Дачи, ул. Л.Толстого, д. 14
16	1.1.16	1.1.17	328°51.4´	3.81	данные отсутствуют	71:30:090201:101(1)	300911, обл. Тульская, г. Тула, п. Толстовские Дачи, ул. Л.Толстого, д. 14
17	1.1.17	1.1.18	284°11.9´	0.86	данные отсутствуют	71:30:090201:101(1)	300911, обл. Тульская, г. Тула, п. Толстовские Дачи, ул. Л.Толстого, д. 14
18	1.1.18	1.1.19	242°40.3´	4.03	данные отсутствуют	71:30:090201:101(1)	300911, обл. Тульская, г. Тула, п. Толстовские Дачи, ул. Л.Толстого, д. 14
19	1.1.19	1.1.20	163°47.5´	0.9	данные отсутствуют	71:30:090201:101(1)	300911, обл. Тульская, г. Тула, п. Толстовские Дачи, ул. Л.Толстого, д. 14
20	1.1.20	1.1.21	236°18.6´	2.16	данные отсутствуют	71:30:090201:101(1)	300911, обл. Тульская, г. Тула, п. Толстовские Дачи, ул. Л.Толстого, д. 14
21	1.1.21	1.1.22	243°57.9´	8.22	данные отсутствуют	71:30:090201:101(1)	300911, обл. Тульская, г. Тула, п. Толстовские Дачи, ул. Л.Толстого, д. 14
22	1.1.22	1.1.23	332°55.4´	19.53	данные отсутствуют	71:30:090201:101(1)	300911, обл. Тульская, г. Тула, п. Толстовские Дачи, ул. Л.Толстого, д. 14
23	1.1.23	1.1.24	335°47.5´	4.24	данные отсутствуют	71:30:090201:101(1)	300911, обл. Тульская, г. Тула, п. Толстовские Дачи, ул. Л.Толстого, д. 14
24	1.1.24	1.1.25	254°3.3´	1.09	данные отсутствуют	71:30:090201:101(1)	300911, обл. Тульская, г. Тула, п. Толстовские Дачи, ул. Л.Толстого, д. 14
25	1.1.25	1.1.26	337°5.0´	2.67	данные отсутствуют	71:30:090201:101(1)	300911, обл. Тульская, г. Тула, п. Толстовские Дачи, ул. Л.Толстого, д. 14
26	1.1.26	1.1.27	336°50.5´	7.6	данные отсутствуют	71:30:090201:101(1)	300911, обл. Тульская, г. Тула, п. Толстовские Дачи, ул. Л.Толстого, д. 14




ДОКУМЕНТ ПОДПИСАН
ЭЛЕКТРОННОЙ ПОДПИСЬЮ

Сертификат: 83997148184797998005552191040001978443
Владелец: ПУБЛИЧНО-ПРАВОВАЯ КОМПАНИЯ
РОСКАДАСТР
Действителен: с 24.12.2025 по 19.03.2027

полное наименование должности

инициалы, фамилия

Земельный участок							
вид объекта недвижимости							
Лист № 3 раздела 3.1			Всего листов раздела 3.1: 3		Всего разделов: 7		Всего листов выписки: 13
15.04.2026г. № КУВИ-001/2026-51727780							
Кадастровый номер:				71:30:090201:1456			
1	2	3	4	5	6	7	8
27	1.1.27	1.1.28	246°15.7`	2.09	данные отсутствуют	71:30:090201:101(1)	300911, обл. Тульская, г. Тула, п. Толстовские Дачи, ул. Л.Толстого, д. 14
28	1.1.28	1.1.29	336°24.1`	3.2	данные отсутствуют	71:30:090201:101(1)	300911, обл. Тульская, г. Тула, п. Толстовские Дачи, ул. Л.Толстого, д. 14
29	1.1.29	1.1.30	66°10.1`	1.78	данные отсутствуют	71:30:090201:101(1)	300911, обл. Тульская, г. Тула, п. Толстовские Дачи, ул. Л.Толстого, д. 14
30	1.1.30	1.1.1	158°25.7`	0.46	данные отсутствуют	71:30:090201:757(1)	адрес отсутствует

полное наименование должности	 <p>ДОКУМЕНТ ПОДПИСАН ЭЛЕКТРОННОЙ ПОДПИСЬЮ</p> <p>Сертификат: 83997148184797998005552191040001978443</p> <p>Владелец: ПУБЛИЧНО-ПРАВОВАЯ КОМПАНИЯ РОСКАДАСТР</p> <p>Действителен: с 24.12.2025 по 19.03.2027</p>	инициалы, фамилия

Выписка из Единого государственного реестра недвижимости об объекте недвижимости
Описание местоположения земельного участка

Земельный участок			
вид объекта недвижимости			
Лист № 1 раздела 3.2	Всего листов раздела 3.2: 2	Всего разделов: 7	Всего листов выписки: 13
15.04.2026г. № КУВИ-001/2026-51727780			
Кадастровый номер:		71:30:090201:1456	

Сведения о характерных точках границы земельного участка				
Система координат МСК - 71.1				
Номер точки	Координаты, м		Описание закрепления на местности	Средняя квадратичная погрешность определения координат характерных точек границ земельного участка, м
	X	Y		
1	2	3	4	5
1	733620.58	260207.29	-	0.1
2	733622.81	260213.28	-	0.1
3	733623.31	260214.55	-	0.1
4	733626.42	260221.35	-	0.1
5	733622.21	260223.4	-	0.1
6	733615.42	260227.45	-	0.1
7	733611.07	260229.79	-	0.1
8	733603.31	260234.38	-	0.1
9	733596.35	260238.92	-	0.1
10	733591.22	260241.38	-	0.1
11	733585.59	260244.44	-	0.1
12	733578.38	260247.46	-	0.1
13	733572.96	260249.65	-	0.1
14	733572.16	260248.36	-	0.1
15	733578.22	260245.93	-	0.1
16	733591.84	260239.71	-	0.1
17	733595.1	260237.74	-	0.1
18	733595.31	260236.91	-	0.1
19	733593.46	260233.33	-	0.1
20	733592.6	260233.58	-	0.1
21	733591.4	260231.78	-	0.1
22	733587.79	260224.39	-	0.1

полное наименование должности	<div><div>ДОКУМЕНТ ПОДПИСАН ЭЛЕКТРОННОЙ ПОДПИСЬЮ Сертификат: 83997148184797998005552191040001978443 Владелец: ПУБЛИЧНО-ПРАВОВАЯ КОМПАНИЯ РОСКАДАСТР Действителен: с 24.12.2025 по 19.03.2027</div></div>	инициалы, фамилия

Земельный участок				
вид объекта недвижимости				
Лист № 2 раздела 3.2		Всего листов раздела 3.2: 2		Всего разделов: 7
Всего листов выписки: 13				
15.04.2026г. № КУВИ-001/2026-51727780				
Кадастровый номер:			71:30:090201:1456	
1	2	3	4	5
23	733605.18	260215.5	-	0.1
24	733609.05	260213.76	-	0.1
25	733608.75	260212.71	-	0.1
26	733611.21	260211.67	-	0.1
27	733618.2	260208.68	-	0.1
28	733617.36	260206.77	-	0.1
29	733620.29	260205.49	-	0.1
30	733621.01	260207.12	-	0.1
1	733620.58	260207.29	-	0.1



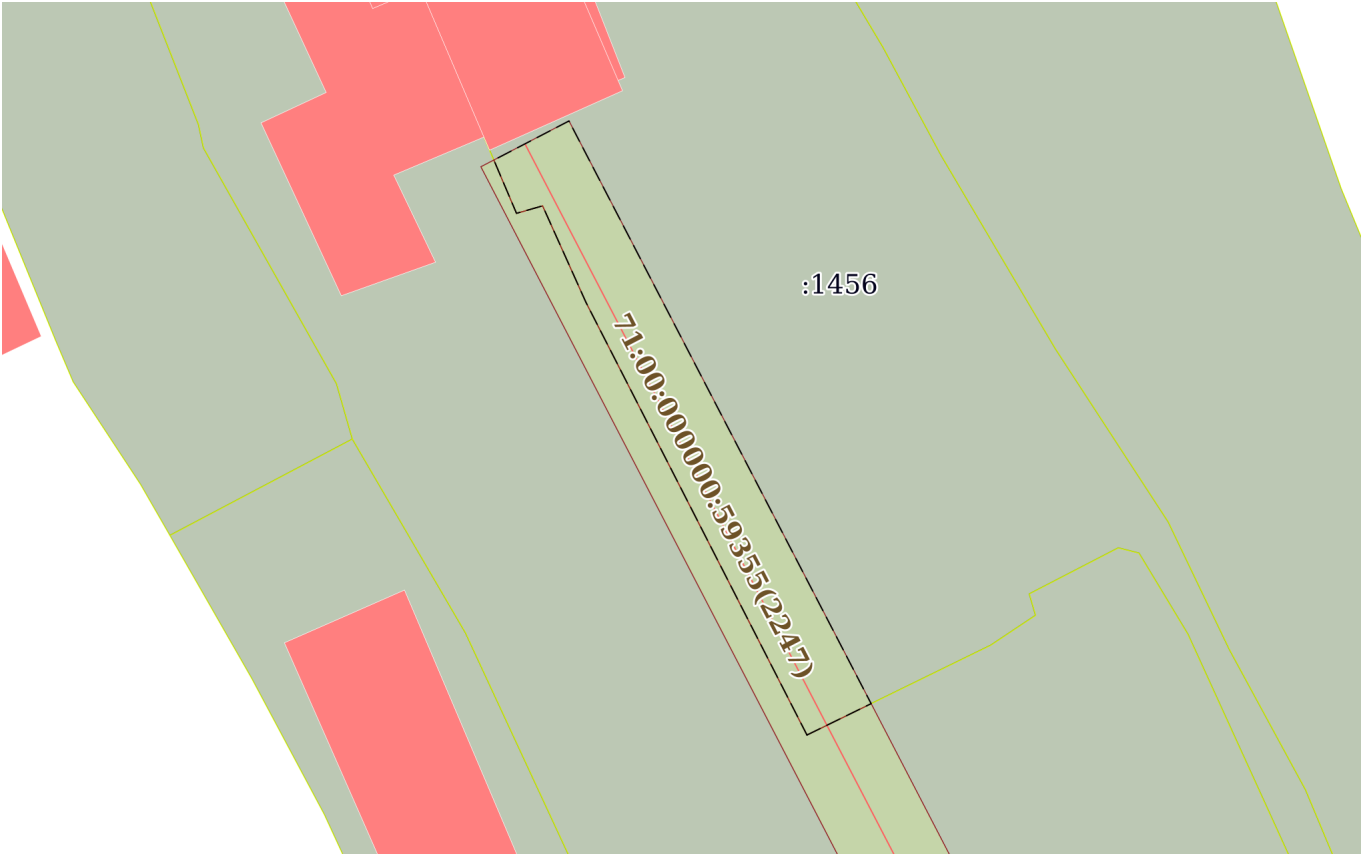
ДОКУМЕНТ ПОДПИСАН
ЭЛЕКТРОННОЙ ПОДПИСЬЮ

Сертификат: 83997148184797998005552191040001978443
Владелец: ПУБЛИЧНО-ПРАВОВАЯ КОМПАНИЯ
РОСКАДАСТР
Действителен: с 24.12.2025 по 19.03.2027

полное наименование должности

инициалы, фамилия

Выписка из Единого государственного реестра недвижимости об объекте недвижимости
Сведения о частях земельного участка

Земельный участок			
вид объекта недвижимости			
Лист № 1 раздела 4	Всего листов раздела 4: 1	Всего разделов: 7	Всего листов выписки: 13
15.04.2026г. № КУВИ-001/2026-51727780			
Кадастровый номер:		71:30:090201:1456	
План (чертеж, схема) части земельного участка		Учетный номер части: 71:30:090201:1456/1	
			
Масштаб 1:300		Условные обозначения:	

полное наименование должности	 <div>ДОКУМЕНТ ПОДПИСАН ЭЛЕКТРОННОЙ ПОДПИСЬЮ Сертификат: 83997148184797998005552191040001978443 Владелец: ПУБЛИЧНО-ПРАВОВАЯ КОМПАНИЯ РОСКАДАСТР Действителен: с 24.12.2025 по 19.03.2027</div>	инициалы, фамилия

Выписка из Единого государственного реестра недвижимости об объекте недвижимости
Сведения о частях земельного участка

Земельный участок			
вид объекта недвижимости			
Лист № 1 раздела 4.1	Всего листов раздела 4.1: 2	Всего разделов: 7	Всего листов выписки: 13
15.04.2026г. № КУВИ-001/2026-51727780			
Кадастровый номер:		71:30:090201:1456	

Учетный номер части	Площадь, м2	Содержание ограничения в использовании или ограничения права на объект недвижимости или обременения объекта недвижимости
1	2	3
71:30:090201:1456/1	75	71:00-6.1230
	Весь	<p>вид ограничения (обременения): ограничения прав на земельный участок, предусмотренные статьей 56 Земельного кодекса Российской Федерации;</p> <p>Срок действия: не установлен;</p> <p>реквизиты документа-основания: распоряжение "Об утверждении границ охранных зон объектов газоснабжения и установлении ограничений (обременений) на входящие в них земельные участки расположенные в населенном пункте город Тула". от 20.01.2023 № 100 выдан: МИИЗО по ТО;</p> <p>Содержание ограничения (обременения): На земельные участки, входящие в охранные зоны газораспределительных сетей, в целях предупреждения их повреждения или нарушения условий их нормальной эксплуатации налагаются ограничения (обременения), которыми запрещается лицам, указанным в пункте 2 настоящих Правил: а) строить объекты жилищно-гражданского и производственного назначения; б) сносить и реконструировать мосты, коллекторы, автомобильные и железные дороги с расположенными на них газораспределительными сетями без предварительного выноса этих газопроводов по согласованию с эксплуатационными организациями; в) разрушать берегоукрепительные сооружения, водопропускные устройства, земляные и иные сооружения, предохраняющие газораспределительные сети от разрушений; г) перемещать, повреждать, засыпать и уничтожать опознавательные знаки, контрольно-измерительные пункты и другие устройства газораспределительных сетей; д) устраивать свалки и склады, разливать растворы кислот, солей, щелочей и других химически активных веществ; е) огораживать и перегораживать охранные зоны, препятствовать доступу персонала эксплуатационных организаций к газораспределительным сетям, проведению обслуживания и устранению повреждений газораспределительных сетей; ж) разводить огонь и размещать источники огня; з) рыть погреба, копать и обрабатывать почву сельскохозяйственными и мелиоративными орудиями и механизмами на глубину более 0,3 метра; и) открывать калитки и двери газорегуляторных пунктов, станций катодной и дренажной защиты, люки подземных колодцев, включать или отключать электроснабжение средств связи, освещения и систем телемеханики; к) набрасывать, приставлять и привязывать к опорам и надземным газопроводам, ограждениям и зданиям газораспределительных сетей посторонние предметы, лестницы, влезать на них; л) самовольно подключаться к газораспределительным сетям.;</p>

полное наименование должности		ДОКУМЕНТ ПОДПИСАН ЭЛЕКТРОННОЙ ПОДПИСЬЮ	инициалы, фамилия
	Сертификат: 83997148184797998005552191040001978443		
	Владелец: ПУБЛИЧНО-ПРАВОВАЯ КОМПАНИЯ РОСКАДАСТР Действителен: с 24.12.2025 по 19.03.2027		

Земельный участок			
вид объекта недвижимости			
Лист № 2 раздела 4.1	Всего листов раздела 4.1: 2	Всего разделов: 7	Всего листов выписки: 13
15.04.2026г. № КУВИ-001/2026-51727780			
Кадастровый номер:		71:30:090201:1456	
		Реестровый номер границы: 71:00-6.1230; Вид объекта реестра границ: Зона с особыми условиями использования территории; Вид зоны по документу: Охранная зона объекта газоснабжения: "Сооружение - производственно-газовый комплекс: газопровод среднего давления подземный, участок №1-13, протяженностью 35,71439км.; газопровод низкого давления, подземный, участок №14-26,29, протяженностью 175,437"; Тип зоны: Охранная зона инженерных коммуникаций; Номер: б/н	

полное наименование должности	 ДОКУМЕНТ ПОДПИСАН ЭЛЕКТРОННОЙ ПОДПИСЬЮ Сертификат: 83997148184797998005552191040001978443 Владелец: ПУБЛИЧНО-ПРАВОВАЯ КОМПАНИЯ РОСКАДАСТР Действителен: с 24.12.2025 по 19.03.2027	инициалы, фамилия

Выписка из Единого государственного реестра недвижимости об объекте недвижимости
Сведения о частях земельного участка

Земельный участок			
вид объекта недвижимости			
Лист № 1 раздела 4.2	Всего листов раздела 4.2: 1	Всего разделов: 7	Всего листов выписки: 13
15.04.2026г. № КУВИ-001/2026-51727780			
Кадастровый номер:		71:30:090201:1456	

Сведения о характерных точках границы части (частей) земельного участка				
Учетный номер части: 71:30:090201:1456/1				
Система координат				
Номер точки	Координаты, м		Описание закрепления на местности	Средняя квадратичная погрешность определения координат характерных точек границ земельного участка, м
	X	Y		
1	2	3	4	5
1	733587.79	260224.39	-	-
2	733605.18	260215.5	-	-
3	733609.05	260213.76	-	-
4	733608.75	260212.71	-	-
5	733610.89	260211.8	-	-
6	733612.46	260214.82	-	-
7	733589.05	260226.97	-	-
1	733587.79	260224.39	-	-

полное наименование должности	 <div>ДОКУМЕНТ ПОДПИСАН ЭЛЕКТРОННОЙ ПОДПИСЬЮ Сертификат: 83997148184797998005552191040001978443 Владелец: ПУБЛИЧНО-ПРАВОВАЯ КОМПАНИЯ РОСКАДАСТР Действителен: с 24.12.2025 по 19.03.2027</div>	инициалы, фамилия